Lageplan Variante 1, Belag wie vor dem Rathaus fortführen

1:500

1

Variante 1 zeigt die Maßnahme mit dem pragmatischten Vorgehen. Der vorhandene Belag der Königsstraße vor dem Rathaus wird als Vorlage für die gesamte Straße verwendet.
Die Streifen bestehen aus hellgrauen Platten, sie liegen auf dunkelgrauem Untergrund.
Am Friedrichsplatz wird das bestehende Muster wiederhergestellt. Der Gleisbereich wird dunkelgrau ausgeführt.

Fünffensterstraße

Der Belag der Königsstraße vor dem Rathaus bleibt erhalten.

- Älterer Belag aus großen Platten wird ersetzt (kostengünstiges Vorgehen).

Wilhelmsstraße

Den Belag der Königsstraße wird wie vor dem Rathaus ausgeführt.

Opernplatz

Der Belag der Königsstraße sowie unter dem Baumhain wird nach geplanten Leitungsarbeiten und Baumpflanzungen wiederhergestellt.

- Der durchgehender Belag verbindet Opern- und Friedrichsplatz.
- Der Baumhain wird nach Vorgaben des Umwelt- und Gartenamtes ausgelichtet.

Treppenstraße

Den Belag der Königsstraße wird wie vor dem Rathaus ausgeführt.

Kölnische Straße

Der Druselplatz wird durchgängig in Basalt-Kleinsteinpflaster als Shared Space gestaltet.

Poststraße

Hedwigstraße

Den Belag der Königsstraße wird wie vor dem Rathaus ausgeführt.

- Neue Baumpflanzung auf der Nordseite.

Am Stern

Untere Königsstraße

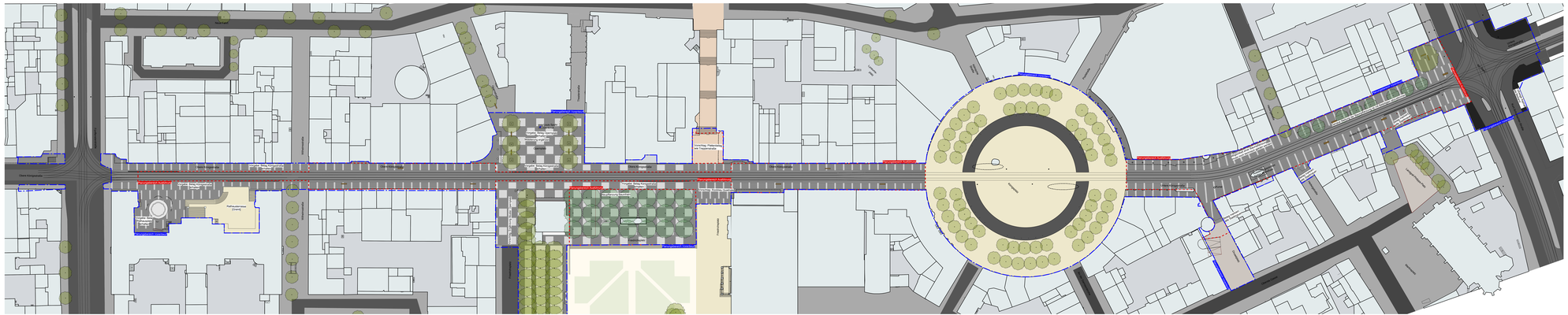

Rathausvorplatz | Obere Königsstraße | Friedrichsplatz | Obere Königsstraße | Königsplatz | Druselplatz | Untere Königsstraße | Martinskirche

Neugestaltung Königsstraße Kassel Beteiligungsverfahren 2014

Kassel

documenta Stadt

Amt für Stadtentwicklung
Abteilung Verkehrsplanung / Stadtentwicklung und Bauen

Dezernat IV
Stadtrat Christian Geselle

Amt für Verkehrsmanagement
Abteilung Verkehrsplanung / Stadtentwicklung und Bauen
Dipl.-Ing. Stephanie Gaertner

Planungsbüro Stadtverkehr
Dipl.-Ing. Jörg Thomas

Lageplan Variante 2, Dunkler Untergrund mit weißen Streifen

1:500

2

In Variante 2 wird ein graphisches Streifenmuster aus weißen Platten auf dunklem Untergrund für die Königsstraße vorgeschlagen, welches den Bestand neu interpretiert und dem Belag am Scheidemannplatz ähnelt. Der Belag am Friedrichsplatz wird entfernt und im Muster der Königsstraße hergestellt.
Es ist denkbar das Muster über die Fünffenstersstraße und den Stern hinwegzuziehen und somit die Königsstraße in voller Länge zu markieren.
Der Gleisbereich wird in dunkelgrau ausgeführt.

Fünffenstersstraße

Die Königsstraße erhält ein neues Belagsmuster.

- Der Rathausvorplatz wird an die Terrasse angeglichen (kostenintensiver Vorschlag).

Wilhelmsstraße

Die Königsstraße erhält ein neues Belagsmuster.

Opernplatz

Die Königsstraße erhält nach geplanten Leitungsarbeiten ein neues Belagsmuster.

- Der Opernplatz wird durch seinen eigenständigen Belag gestärkt.
- Der Friedrichsplatz erhält unter dem Baumhain den neuen Belag der Königsstraße.

Treppenstraße

Die Königsstraße erhält ein neues Belagsmuster.

Kölnische Straße

Der Druselplatz wird durchgängig in Bassalt Kleinstein als Shared Space gepflastert.

Poststraße

Hedwigstraße

Die Königsstraße erhält ein neues Belagsmuster.

- Neue Baumpflanzung auf der Nordseite.

Am Stern

Die Kreuzung am Stern wird als Platz definiert und erhält den neuen Belag der Königsstraße.

- Die Untere Königsstraße kann perspektivisch mit einbezogen werden.

Untere Königsstraße

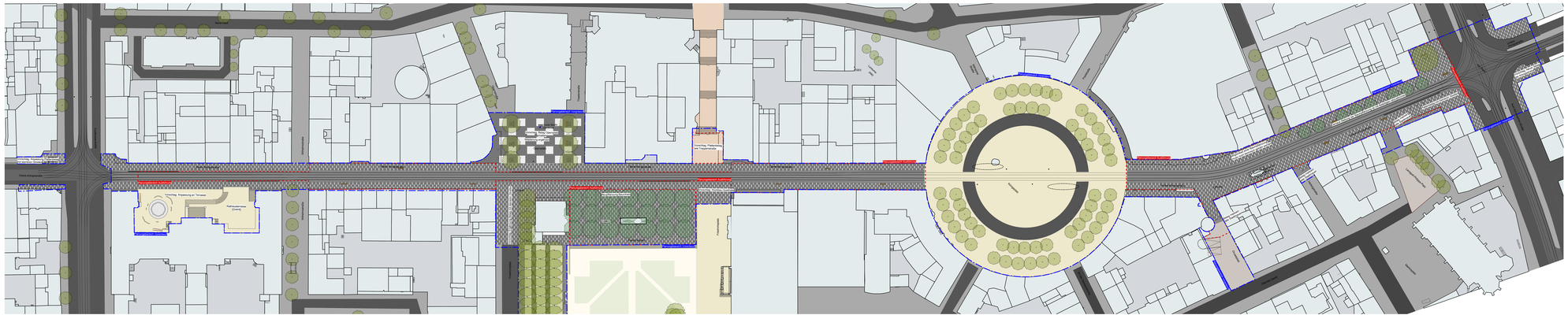

Rathausvorplatz **Obere Königsstraße** **Friedrichsplatz** **Obere Königsstraße** **Königsplatz** **Druselplatz** **Untere Königsstraße** **Martinskirche**

Neugestaltung Königsstraße Kassel Beteiligungsverfahren 2014

Kassel documenta Stadt

Anlagenverzeichnis
Anlage 1 Lageplan Variante 2
Stand: 14.05.2014

Dezernat IV
Stadtentwicklung und Bauen

Fachbereich Stadtentwicklung und Planung

Fr. Gesamtbaugenehmigung Nr. 14-0018

1:500

Lageplan Variante 3, Plattenbelag in drei Grautönen

3

In Variante 3 wird ein gestreifter Belag aus Platten in drei Grautönen vorgeschlagen.
Die Farbunterschiede sind in diesem Maßstab nicht zu erkennen. Vor Ort wirkt die Variana an Graustufen weniger eintönig.
Der Belag am Friedrichsplatz wird entfernt und im Muster der Königsstraße hergestellt.
Es ist denkbar das Muster über die Fünffensterstraße und den Stern hinwegzuziehen und somit die Königsstraße in voller Länge zu markieren.
Der Gleisbereich erhält das gleiche Muster in einem kleineren Steinformat.

Fünffensterstraße | Wilhelmsstraße | Opernplatz | Treppenstraße | Kölnische Straße | Poststraße | Hedwigstraße | Am Stern | Untere Königsstraße

Die Königsstraße erhält ein neues Belagsmuster.

• Der Rathausvorplatz wird an die Terrasse angeglichen (kostenintensiver Vorschlag).

Die Königsstraße erhält ein neues Belagsmuster.

Nach geplanten Leitungsarbeiten erhält die Königsstraße ein neues Belagsmuster.

• Der Opernplatz wird durch seinen eigenständigen Belag gestärkt.
• Der Friedrichsplatz erhält unter dem Baumhain den neuen Belag der Königsstraße.

Die Königsstraße erhält ein neues Belagsmuster.

Der Druselplatz wird durchgängig in Bassalt Kleinstein als Shared Space gepflastert.

Die Königsstraße erhält ein neues Belagsmuster.

• Neue Baumpflanzung auf der Nordseite.

Die Kreuzung am Stern wird als Platz definiert und erhält den neuen Belag der Königsstraße.

• Die Untere Königsstraße kann perspektivisch mit einbezogen werden.

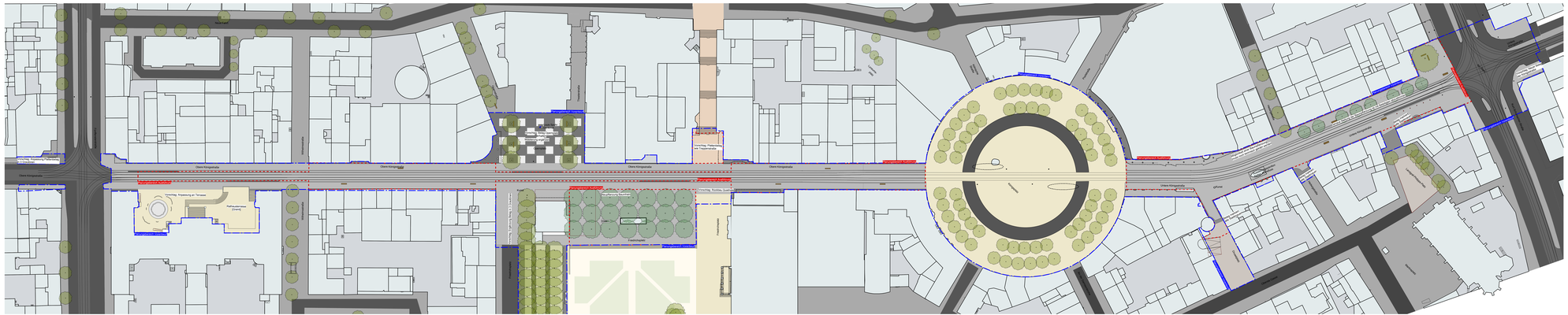

Rathausvorplatz | Obere Königsstraße | Friedrichsplatz | Obere Königsstraße | Königsplatz | Druselplatz | Untere Königsstraße | Martinskirche

Neugestaltung Königsstraße Kassel Beteiligungsverfahren 2014

Kassel documenta Stadt

Amt für Stadtentwicklung, Stadtplanung und Bauen
Fachdienst 61
Stadtplanung und Verkehrsplanung
Tel. 0561 787-3000
Fax 0561 787-3009
www.kassel.de

Dienstsitz:
Wilhelmsstraße 24-26
34117 Kassel

Amtsgrundriss
Stadtvermessungsamt
Stand: 10/2013

Alle Gebäudeangaben ohne Gewähr